



Ruta de Poza Piñeiro



A Poza do Piñeiro, considerada hoxe un lugar impresionante entorno de esta ruta de ascenso orixinalmente construída para almacenar auga para os campos do lugar de Piñeiro.



Xunto ao río Tea, o Suido identifica o territorio de Covelo, un lugar de alto valor natural.




Telefonos de interese

Emerxencias: 112
Concello de Covelo: 986 65 00 27
Lonxitude: 7 km
Tempo estimado: 3 horas
Dificultade: media-alta

A Serra do Suido é o impresionante contorno de ascenso desta ruta de ascenso continuado.

Xunto ao río Tea, o Suido identifica o territorio de Covelo, un lugar de alto valor natural.



De paisaxe agreste, é dos poucos territorios galegos que conserva poboadions de lobos, que conviven co gando ceibo que aínda pasta polas alturas.



La Poza de Piñeiro, considerada de interès natural, fue orixinalmente construída para almacenar auga para los campos del lugar de Piñeiro.

Telefonos de interès

Emergencias: 112
Ayuntamiento de Covelo: 986 65 00 27
Lonxitude: 7 km
Tiempo estimado: 3 horas
Dificultad: media-alta

Coexisting with the wandering cattle, this rough area is also home to one of the few surviving wolf communities in Galicia.



This steep route is dominated by the ascent to the Suido Mountains.



The pond called A Poza de Piñeiro is a man-made dam, which was originally carved to store water for the irrigation of the surrounding farm lands, and is now considered a natural interest site.

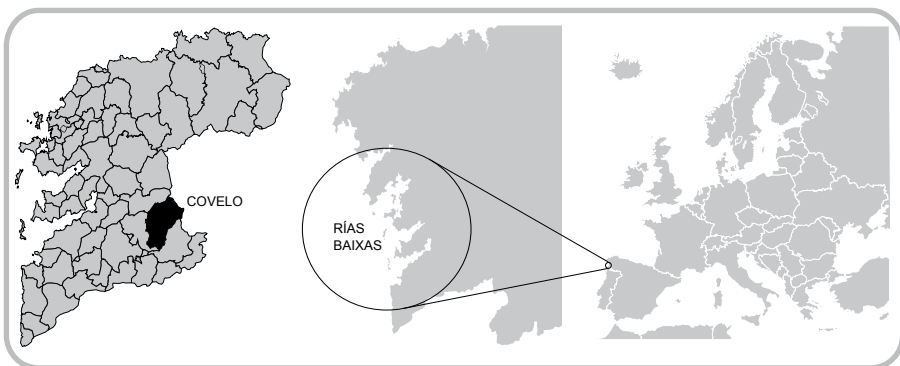


Useful phone numbers

Emergency: 112
Town Hall of Covelo: 986 65 00 27

Technical record

Length: 7 km
Estimate duration: 3 hours
Difficulty: medium-high

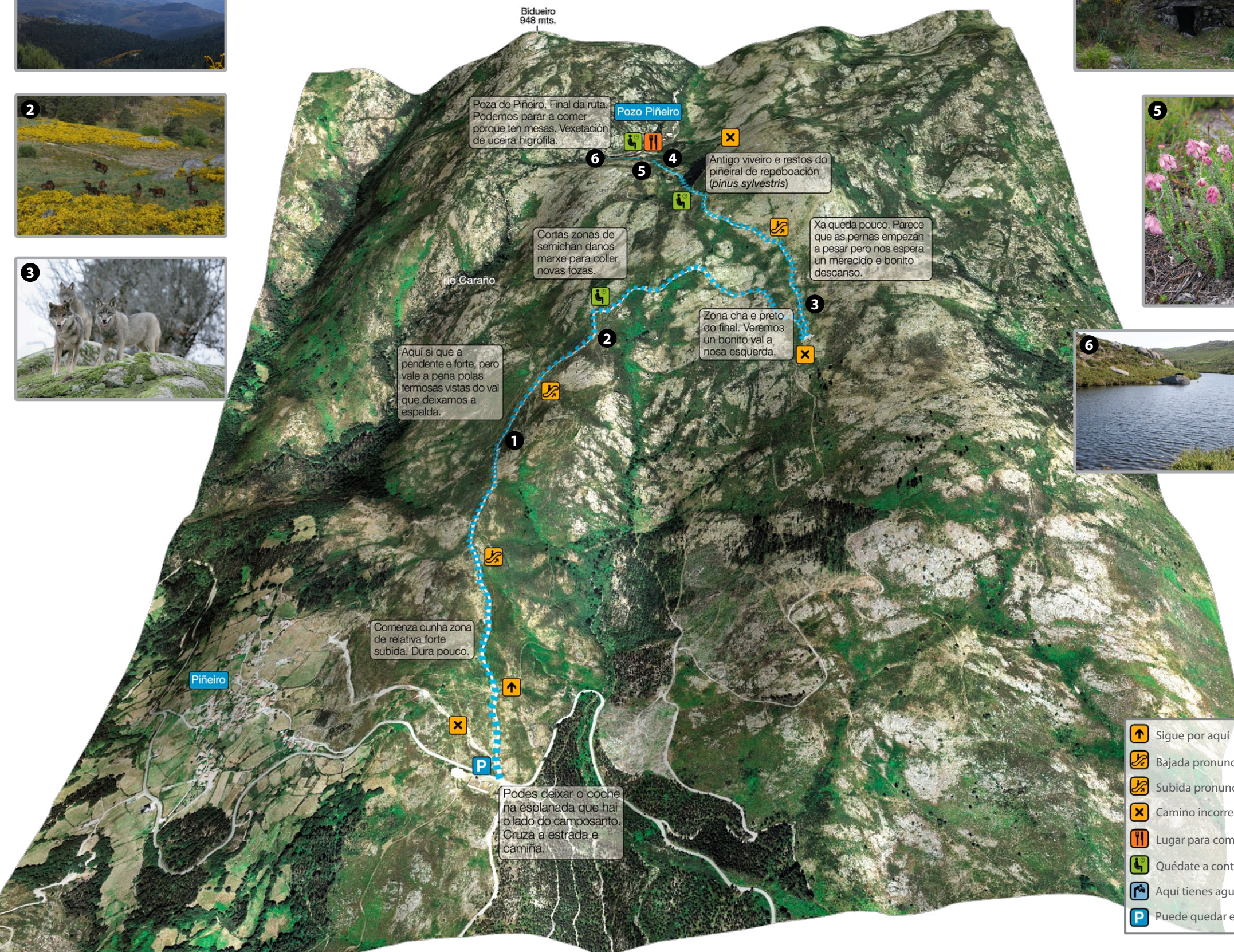




- 1** Vistas desde a ruta - Pista 4
Views from the route - Pista 4
Views from the trekking path - Track 4
- 2** Gando ceivo - Pista 6
Ganado libre - Pista 6
Wandering cattle - Track 6
- 3** O lobo - Pista 7
El lobo - Pista 7
The wolf - Track 7

- 4** Chozos - Pista 9
Caves - Pista 9
Caves and huts - Track 9
- 5** Vexetación autóctona - Pista 10
Vegetación autóctona - Pista 10
Flora - Track 10
- 6** Poza de Piñeiro - Pista 11
Poza de Piñeiro - Pista 11
Poza de Piñeiro pond - Track 11

Ruta de Poza Piñeiro

www.concellodecovelo.es/audioguias



Poza de Piñeiro. Final da ruta. Podemos parar a comer porque ten mesas. Vexetación de uceira higrófila.

Antigo viveiro e restos do piñeiral de repoboación (*pinus sylvestris*)

Cortas zonas de semichan danos marxe para coller novas fozas.

Xa queda pouco. Parece que as pernas empezan a pesar pero nos espera un mercedo e bonito descanso.

Aquí si que a pendente e forte, pero vale a pena polas fermosas vistas do val que deixamos a espalda.

Zona cha e preto do final. Veremos un bonito val a nosa esquerda.

Comenza cunha zona de relativa forte subida. Dura pouco.

Podes deixar o coche na esplanada que hai o lado do camposanto. Cruza a estrada e camíña.

- Sigue por aquí
- Bajada pronunciada
- Subida pronunciada
- Camino incorrecto
- Lugar para comer
- Quédate a contemplar
- Aquí tienes agua
- Puede quedar el coche