

# Ruta de Poza Piñeiro

## Concello de COVELO



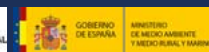
Concello de COVELO  
Ruta de Poza Piñeiro

[www.concellodecovelo.es/audioguias](http://www.concellodecovelo.es/audioguias)



Ruta de Poza Piñeiro

[www.concellodecovelo.es/audioguias](http://www.concellodecovelo.es/audioguias)



The pond called A Poza de Piñeiro is a man-made dam, which was originally carved to store water for the irrigation of the surrounding farm lands, and is now considered a natural interest site.

This steep route is dominated by the ascent to the Suido Mountains. These mountains, together with the river Tea, deeply outline the lands of Covelo, providing them with high natural value.



La Poza de Piñeiro, considerada de interés natural, fue originalmente construida para almacenar agua para los campos del lugar de Piñeiro.


### Telefonos de interés

Emergencias: 112

Ayuntamiento de Covelo: 986 65 00 27

### Datos técnicos

Longitud: 7 km  
Tiempo estimado: 3 horas  
Dificultad: media-alta



Coexisting with the wandering cattle, this rough area is also home to one of the few surviving wolf communities in Galicia.

### Useful phone numbers

Emergency: 112  
Town Hall of Covelo: 986 65 00 27

### Technical record

Length: 7 km  
Estimate duration: 3 hours  
Difficulty: medium-high



A Serra do Suido é o impresionante contorno considerado hoxe un lugar de interese natural, foi orixinalmente construída para almacenar auga para os campos do lugar de Piñeiro.

Xunto ao río Tea, o Suido identifica o territorio de Covelo, un lugar de alto valor natural.

De paisaxe agreste, é dos poucos territorios galegos que conserva poboacións de lobos, que conviven co gando ceibo que aínda pasta polas alturas.



La Sierra del Suido es el impresionante entorno de esta ruta de ascenso continuado.



Junto al río Tea, el Suido identifica el territorio de Covelo, un lugar de alto valor natural.

De paisaxe agreste, es dos poucos territorios galegos que conserva poboacións permanentes de lobo, que conviven con el ganado libre que todavía pasta por las alturas.

### Telefonos de interese

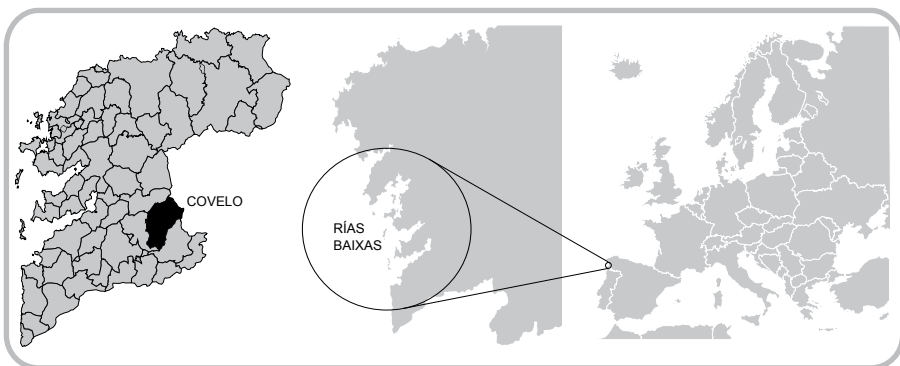
Emergencias: 112

Concello de Covelo: 986 65 00 27

### Datos técnicos

Longitude: 7 km  
Tempo estimado: 3 horas  
Dificultade: media-alta



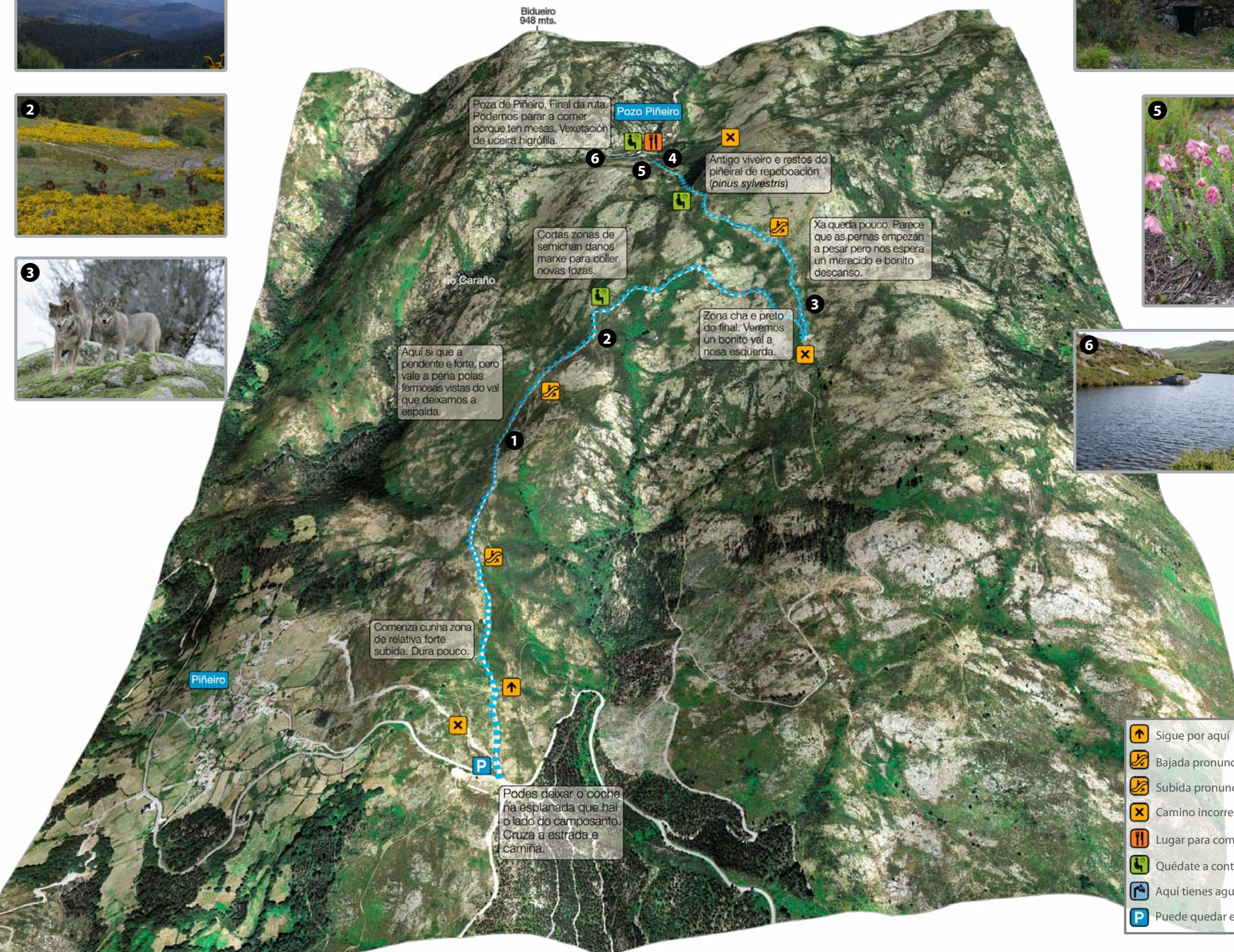


- 1** Vistas desde a ruta - Pista 4  
Views from the trekking path - Track 4
- 2** Gando ceivo - Pista 6  
Wandering cattle - Track 6
- 3** O lobo - Pista 7  
El lobo - Pista 7  
The wolf - Track 7

- 4** Chozos - Pista 9  
Caves and huts- Track 9
- 5** Vexetación autóctona - Pista 10  
Vegetación autóctona - Pista 10  
Flora - Track 10
- 6** Poza de Piñeiro - Pista 11  
Poza de Piñeiro - Pista 11  
Poza de Piñeiro pond - Track 11

# Ruta de Poza Piñeiro

[www.concellodecovelo.es/audioguias](http://www.concellodecovelo.es/audioguias)



- Sigue por aquí
- Bajada pronunciada
- Subida pronunciada
- Camino incorrecto
- Lugar para comer
- Quédate a contemplar
- Aquí tienes agua
- Puede quedar el coche