



www.concellocovelo.es/audioguias

www.depo.es
www.riasbaixas.org



PR-G 95


Ruta dos Carranos



O valor natural e etnográfico da ruta dos Carranos vénlle dado por dous elementos diferenciados: o río Tea e o vello serrador de madeira.



As instalacións do vello serrador, que lle dá nome de Fofe e a súa ponte diferenciados: el río Tea e el vello serrador de madeira.




El río Tea, catalogado como Lugar de Interese Comunitario, es uno de los ríos de media montaña mejor conservados de Galicia.


O río Tea, catalogado como LIC (Lugar de Interese Comunitario), é un dos ríos de media montaña mellor conservados de Galicia.



Datos técnicos
Lonxitude: 8,1 km
Tempo estimado: 3 horas
Dificultade: baixa



El valor natural y etnográfico de la Ruta de los Carranos proviene de dos elementos diferenciados: el río Tea y el viejo aserradero de madera.



Las instalaciones del viejo aserradero, el que da nombre al recorrido, la Rectoral de Fofe y su puente medieval, le otorgan un gran valor patrimonial a la ruta, que se complementa con un área de descanso y esparcimiento: la Playa Fluvial de Maceira.



Telefonos de interés

Emerxencias: 112
Ayuntamiento de Covelo: 986 65 00 27
Lonxitude: 8,1 km
Tempo estimado: 3 horas
Dificultad: baixa

Both the river Tea and the old sawmill provide the route of Os Carranos with an outstanding natural and ethnographic value.



The River Tea is distinguished by the European Union as a Site of Community Importance. It is one of the better preserved mid-height mountain rivers in Galicia.



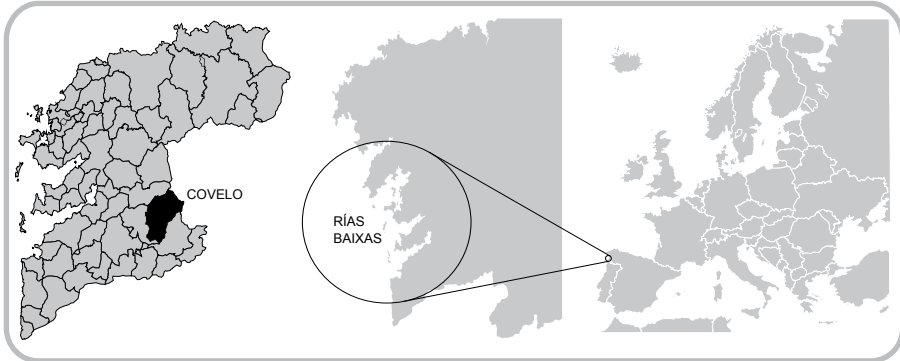
The old sawmill, that gives its name to the route, and the priest church of Fofe and its medieval bridge are also an important part of the area's heritage, which is complemented by the recreation area at the river beach of Maceira, ideal for a break and a nice rest.



Useful phone numbers

Emergency: 112
Town Hall of Covelo: 986 65 00 27
Lonxitude: 8,1 km
Estimate duration: 3 hours
Difficulty: low

Technical record




- 1 Reitoral de Fofe - Pista 4
Rectoral de Fofe - Pista 4
Priest house of Fofe - Track 4
- 2 Vello camiño de pedra - Pista 6
Viejo camino de piedra - Pista 6
Old stone-paved alley - Track 6
- 3 Ponte medieval de Fofe - Pista 8
Puente medieval de Fofe - Pista 8
Medieval bridge of Fofe - Track 8
- 4 Serradoiro dos Carranos - Pista 11
Aserradero de los Carranos - Pista 11
Sawmill of Os Carranos - Track 11
- 5 Área de lecer "A Maquián" - Pista 12
Área de descanso "A Maquián" - Pista 12
Recreational area of "A Maquián" - Track 12
- 6 Praia fluvial de Maceira - Pista 14
Playa fluvial de Maceira - Pista 14
River beach of Maceira - Track 14
- 7 Pasos de Porta Liñares - Pista 15
Pasos de Porta Liñares - Pista 15
Stone-step bridge of Porta Liñares - Track 15
- 8 Igrexa de Fofe - Pista 17
Iglesia de Fofe - Pista 17
Church of Fofe - Track 17

Ruta dos Carranos

PR-G 95

www.concellodecovelo.es/audioguias



- Sigue por aquí
- Bajada pronunciada
- Subida pronunciada
- Camino incorrecto
- Lugar para comer
- Quédate a contemplar
- Aquí tienes agua
- Puede quedar el coche

