


# Ruta dos Carranos

PR-G 95

## Concello de COVELO



Concello de COVELO  
Ruta dos Carranos


[www.concellodecovelo.es/audioguias](http://www.concellodecovelo.es/audioguias)




As instalacións do vello serradoro, que lle dá nome de la Ruta de los Carranos ao percorrido, a reitoral proviñe de dos elementos diferenciados: el río Tea medieval outórganlle un grande valor patrimonial á ruta que se complementa cunha área de descanso e lecer: a Praia Fluvial de Maceira.



El río Tea, catalogado como Lugar de Interés Comunitario, es uno de los ríos de media montaña mejor conservados de Galicia.



As instalacións do vello serradoro, que lle dá nome de la Ruta de los Carranos ao percorrido, a reitoral proviñe de dos elementos diferenciados: el río Tea medieval outórganlle un grande valor patrimonial á ruta que se complementa cunha área de descanso e lecer: a Praia Fluvial de Maceira.




El río Tea, catalogado como Lugar de Interés Comunitario, es uno de los ríos de media montaña mejor conservados de Galicia.


Concello de Covelo: 986 65 00 27  
112  
Emerxencias:  
**Telefonos de interese**  
Concello de Covelo: 986 65 00 27  
112  
Emerxencias:  
**Datos técnicos**  
Lonxitude: 8,1 km  
Tempo estimado: 3 horas  
Dificultade: baixa



O valor natural e etnográfico da ruta dos Carranos vénlle dado por dous elementos diferenciados: o río Tea e o vello serradoro de madeira.



O río Tea, catalogado como LIC (Lugar de Interese Comunitario), é un dos ríos de media montaña mellor conservados de Galicia.



Las instalaciones del viejo aserradero, el que da nombre al recorrido, la Rectoral de Fofe y su puente medieval, le otorgan un gran valor patrimonial a la ruta, que se complementa con un área de descanso y esparcimiento: la Playa Fluvial de Maceira.



El río Tea, catalogado como Lugar de Interés Comunitario, es uno de los ríos de media montaña mejor conservados de Galicia.

Ayuntamiento de Covelo: 986 65 00 27  
112  
Emerxencias:  
**Telefonos de interés**  
Ayuntamiento de Covelo: 986 65 00 27  
112  
Emerxencias:  
**Datos técnicos**  
Lonxitude: 8,1 km  
Tiempo estimado: 3 horas  
Dificultad: baja




Both the river Tea and the old sawmill provide the route of Os Carranos with outstanding natural and ethnographic value.



The River Tea is distinguished by the European Union as a Site of Community Importance. It is one of the better preserved mid-height mountain rivers in Galicia.

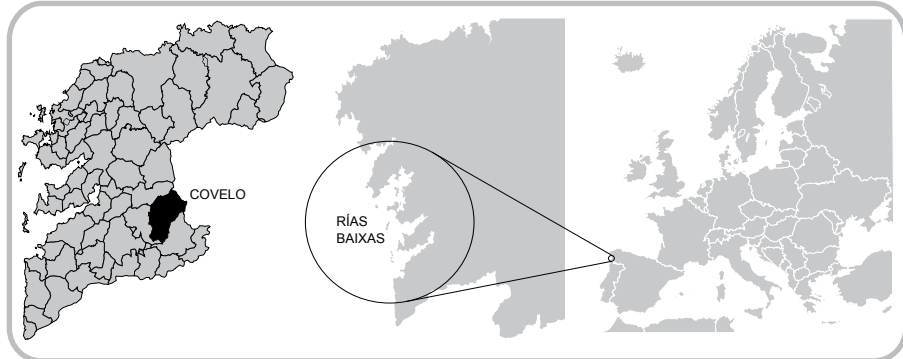


The old sawmill, that gives its name to the route, and the priest church of Fofe and its medieval bridge are also an important part of the area's heritage, which is complemented by the recreation area at the river beach of Maceira, ideal for a break and a nice rest.



Emergency:  
Town Hall of Covelo: 986 65 00 27  
112

**Useful phone numbers**  
Town Hall of Covelo: 986 65 00 27  
112  
Emergency:  
**Technical record**  
Length: 8,1 km  
Estimate duration: 3 hours  
Difficulty: low



- 1 Reitoral de Fofe - Pista 4  
Rectoral de Fofe - Pista 4  
Priest house of Fofe - Track 4
- 2 Vello camiño de pedra - Pista 6  
Viejo camino de piedra - Pista 6  
Old stone-paved alley - Track 6
- 3 Ponte medieval de Fofe - Pista 8  
Puente medieval de Fofe - Pista 8  
Medieval bridge of Fofe - Track 8
- 4 Serradoiro dos Carranos - Pista 11  
Aserradero de los Carranos - Pista 11  
Sawmill of Os Carranos - Track 11
- 5 Área de lecer "A Maquián" - Pista 12  
Área de descanso "A Maquián" - Pista 12  
Recreational area of "A Maquián" - Track 12
- 6 Praia fluvial de Maceira - Pista 14  
Playa fluvial de Maceira - Pista 14  
River beach of Maceira - Track 14
- 7 Pasos de Porta Liñares - Pista 15  
Pasos de Porta Liñares - Pista 15  
Stone-step bridge of Porta Liñares - Track 15
- 8 Igrexa de Fofe - Pista 17  
Iglesia de Fofe - Pista 17  
Church of Fofe - Track 17

# Ruta dos Carranos

PR-G 95

[www.concellodecovelo.es/audioguias](http://www.concellodecovelo.es/audioguias)

