


# Ruta AQA

## Concello de COVELO



Concello de COVELO  
Ruta AQA


[www.concellodecovelo.es/audioguias](http://www.concellodecovelo.es/audioguias)



Ruta AQA  
[www.concellodecovelo.es/audioguias](http://www.concellodecovelo.es/audioguias)



El conxunto abacial de Barcia de Mera, del que destaca la decoración de la fachada, invita al recogimiento.



### Teléfonos de interés

Ayuntamiento de Covelo:  
112  
986 65 00 27

**Datos técnicos**  
Longitud: 15,6 km  
Tiempo estimado: 6 horas  
Dificultad: baja

Water is the most important element in the AQA Route. The River Tea shapes a landscape scattered with important ethnographical sites. Watermills, traditional irrigation ditches, fountains and water channels are some of them. The river beach of Maceira is a recommended stop for a break.



And the abbey complex of Barcia de Mera invites the visitor to enjoy a moment of isolation while admiring its manor houses' main facade.

**Technical record**  
Length: 15,6 km  
Estimate duration: 6 hours  
Difficulty: low

**Useful phone numbers**  
Town Hall of Covelo:  
112  
986 65 00 27  
Emergency:



A ruta AQA percorre un territorio condicionado pola presenza da auga. O río Tea modelou a paisaxe, salpicada de elementos patrimoniais de alto valor etnográfico. Muíños, levadas, fontes ou presas de rego relaciónanse cos distintos usos da auga.



### Teléfonos de interese

Concello de Covelo:  
112  
986 65 00 27

**Datos técnicos**  
Lonxitude: 15,6 km  
Tempo estimado: 6 horas  
Dificultade: baixa

O descanso e o lecer son posibles na praia fluvial de Maceira.



La ruta AQA recorre un territorio condicionado por la presencia del agua. El río Tea ha modelado su paisaje, salpicado de elementos patrimoniales de alto valor etnográfico. Molinos, levadas, fuente o presas de riego se relacionan con distintos usos del agua.

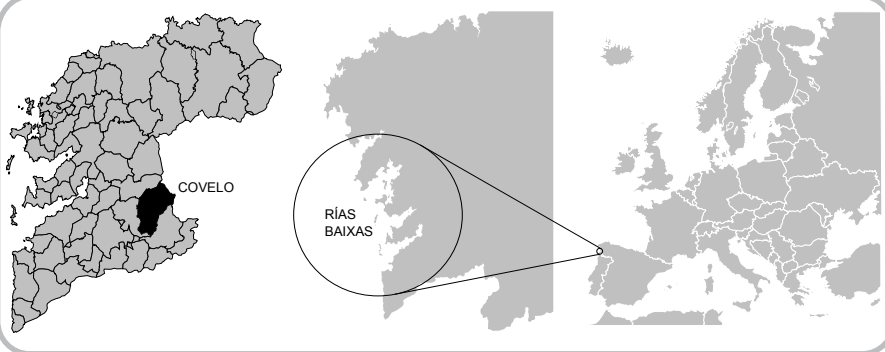


El descanso y el esparcimiento son posibles en la playa fluvial de Maceira.



O conxunto abacial de Barcia de Mera, do que destaca a decoración da fachada, invita ao recolleemento.





# Ruta AQA

[www.concellodecovoelo.es/audioguias](http://www.concellodecovoelo.es/audioguias)

- 1 Regueiro de Ponte Piñeiro - Pista 6  
Regueiro de Ponte Piñeiro - Pista 6  
Regueiro de Ponte Piñeiro - Track 6
- 2 Vello camiño de carros - Pista 8  
Viejo camino de carros - Pista 8  
Old cart track - Track 8
- 3 Vistas sobre o val do Tea - Pista 9  
Vistas sobre el valle del Tea - Pista 9  
View over the Tea valley - Track 9
- 4 Levada de Lourido - Pista 11  
Levada de Lourido - Pista 11  
Levada de Lourido - Track 11
- 5 Aldea de Lourido - Pista 12  
Aldea de Lourido - Pista 12  
Village of Lourido - Track 12
- 6 Vistas da montaña - Pista 14  
Vistas de la montaña - Pista 14  
Landscape view - Track 14

- 7 O rego por manteo - Pista 15  
El riego por manteo - Pista 15  
Flood irrigation - Track 15
- 8 Praia fluvial de Maceira - Pista 18  
Playa fluvial de Maceira - Pista 18  
River beach of Maceira - Track 18
- 9 Muíño rehabilitado - Pista 20  
Molino rehabilitado - Pista 20  
Renovated mill - Track 20
- 10 Regato de Barazás - Pista 22  
Regato de Barazás - Pista 22  
Barazás stream - Track 22
- 11 Pasos de Lourido - Pista 23  
Pasos de Lourido - Pista 23  
Steps of Lourido - Track 23
- 12 Escola de Redondo - Pista 24  
Escuela de Redondo - Pista 24  
School of Redondo - Track 24

- 13 Capela de Redondo - Pista 25  
Capilla de Redondo - Pista 25  
Chapel of Redondo - Track 25
- 14 Cruceiro de Pedra Furada - Pista 26  
Cruceiro de Pedra Furada - Pista 26  
Stone cross of Pedra Furada - Track 26
- 15 Muíños de Portofurado - Pista 28  
Molinos de Portofurado - Pista 28  
Mills of Portofurado - Track 28
- 16 Reitoral de Barcia de Mera - Pista 29  
Rectoral de Barcia de Mera - Pista 29  
Priest house of Barcia de Mera - Track 29
- 17 Igrexa de Barcia de Mera - Pista 30  
Iglesia de Barcia de Mera - Pista 30  
Church of Barcia de Mera - Track 30

