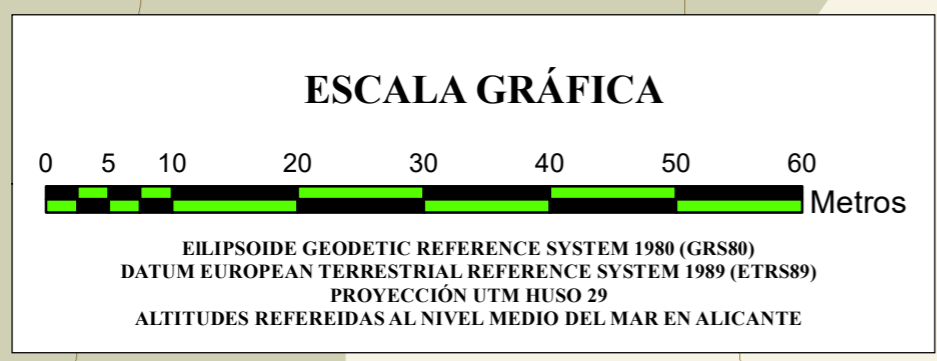
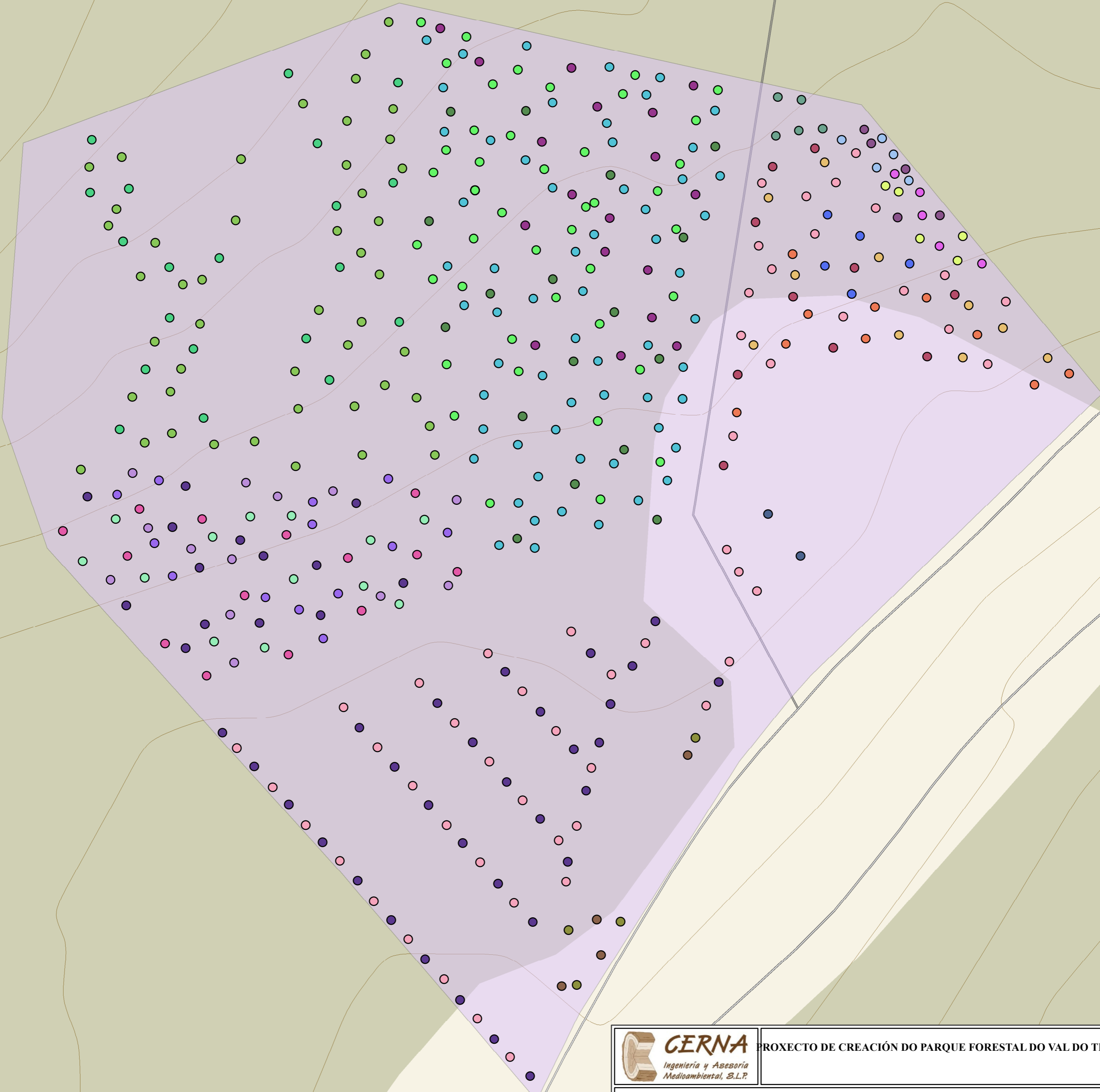



Lenda

Acer pseudoplatanus	Cedrus atlantica	Ilex aquifolium	Salix atrocinerea	Zona de uso social e cultural
Alnus glutinosa	Cedrus deodara	Pinus sylvestris	Sequoia sempervirens	
Arbutus unedo	Coryllus avellana	Prunus cerasifera	Sequoiadendron giganteum	
Betula alba	Cryptomeria japonica	Quercus ilex	Sorbus aucuparia	
Carpinus betulus	Fagus sylvatica	Quercus robur	Taxus baccata	
Castanea sativa	Fraxinus excelsior	Quercus suber	Ulmus glabra	



<p>GERNA Ingeniería y Asesoría Medioambiental, S.L.P.</p>	<p>PROXECTO DE CREACIÓN DO PARQUE FORESTAL DO VAL DO TIELAS</p>	
	<p>PROMOTOR: CONCELLO DE COVELO</p>	
<p>PLANO: PLANO DETALLE ESPECIES</p>	<p>PLANO: IX</p>	
<p>Plano realizado a partir de cartografía en formato vectorial a escala 1:10.000 elaborada polo Instituto de Estudos do Territorio (IET), cartografía vectorial da Dirección Xeral de Catastro, e a partir de ortofotografía dixital do Instituto Geográfico Nacional (I.G.N.) do Ministerio de Fomento, con actualización mediante reconecemento sobre terreo (levantamento de puntos clave con dispositivo G.P.S.)</p>	<p>DEPARTAMENTO TÉCNICO:</p> <p>FDO. OSCAR L. EXPÓSITO FERNÁNDEZ Ingeniero de Montes Ingeniero T. Forestal (Colegado Nº188 del C.O.E.T.F.G.)</p>	<p>ESCALA: 1:600</p> <p>FECHA: DECEMBRO, 2018</p>

4684600 000001

4684600 000001