








Lenda

	Decapado		Perímetro do Parque Forestal
	Roza manual		Canles de auga
	Roza mecanizada		Curvas de nivel
		Edificacións	
			Edificacións

 <p>CERNA Ingeniería y Asesoría Medioambiental, S.L.P.</p>	PROXECTO DE CREACIÓN DO PARQUE FORESTAL VAL DO TIELAS	
	PROMOTOR: CONCELLO DE COVELO	
PLANO:	PLANO CORTALUME	PLANO: V
<small>Plano realizado a partir de cartografía en formato vectorial a escala 1:10.000 elaborada polo Instituto de Estudos do Territorio (IET), cartografía vectorial da Dirección Xeral de Catastro, e a partir de ortofotografía dixital do Instituto Geográfico Nacional (I.G.N.) do Ministerio de Fomento, con actualización mediante reconecemento sobre terreo (levantamento de puntos clave con dispositivo G.P.S.)</small>	DEPARTAMENTO TÉCNICO:  FDO. OSCAR L. EXPÓSITO FERNÁNDEZ <small>Ingeniero de Montes Ingeniero T. Forestal (Colegiado N°188 del C.O.E.T.F.G.)</small>	ESCALA: 1:1500