



# Lenda


## Superficies do Cortalumes

 Decapado

 Roza manual

 Roza mecanizada

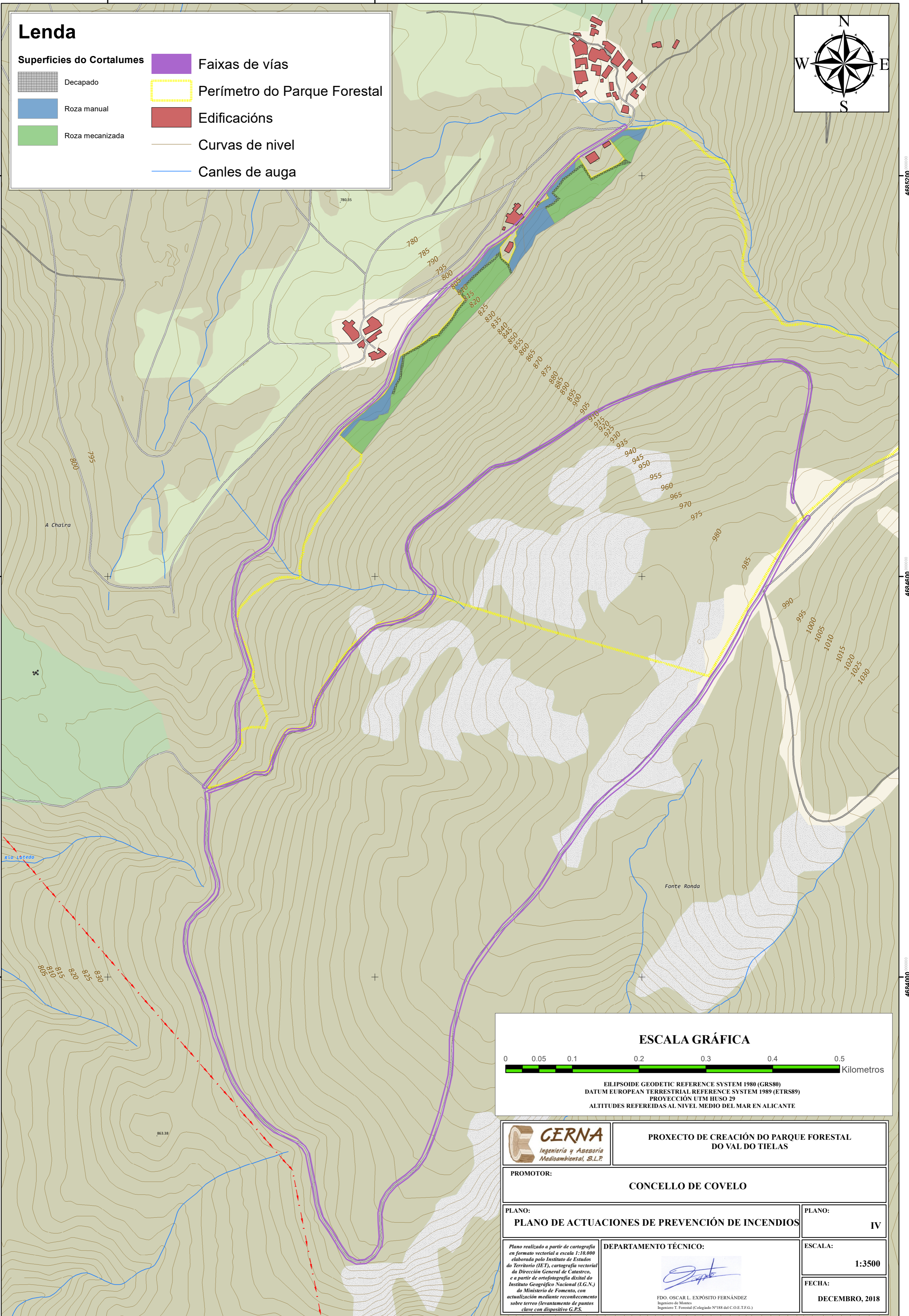

 Faixas de vías

 Perímetro do Parque Forestal

 Edificaci3ns

 Curvas de nivel

 Canles de auga



## ESCALA GRÁFICA



EILIPSOIDE GEODETIC REFERENCE SYSTEM 1980 (GRS80)  
 DATUM EUROPEAN TERRESTRIAL REFERENCE SYSTEM 1989 (ETRS89)  
 PROYECCIÓN UTM HUSO 29  
 ALTITUDES REFERIDAS AL NIVEL MEDIO DEL MAR EN ALICANTE



**PROXECTO DE CREACIÓN DO PARQUE FORESTAL DO VAL DO TIELAS**

PROMOTOR:

**CONCELLO DE COVELO**

PLANO:

**PLANO DE ACTUACIONES DE PREVENCIÓN DE INCENDIOS**

PLANO:

**IV**

*Plano realizado a partir de cartografía en formato vectorial a escala 1:10.000 elaborada polo Instituto de Estudos do Territorio (IET), cartografía vectorial da Dirección Xeral de Catastro, e a partir de ortofotografía dixital do Instituto Geográfico Nacional (I.G.N.) do Ministerio de Fomento, con actualización mediante reconecemento sobre terreo (levantamento de puntos clave con dispositivo G.P.S.)*

DEPARTAMENTO TÉCNICO:

FDO OSCAR L. EXPÓSITO FERNÁNDEZ  
 Ingeniero de Montes  
 Ingeniero T. Forestal (Colegiado Nº188 del C.O.E.T.F.G.)

ESCALA:

**1:3500**

FECHA:

**DECEMBRO, 2018**